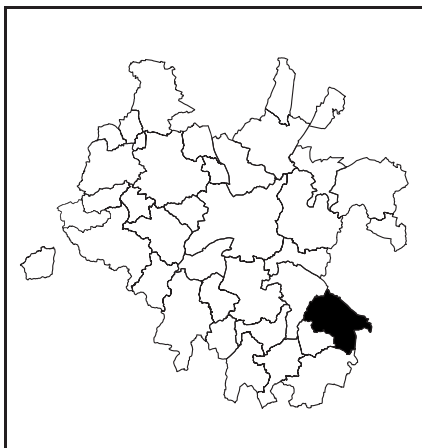


COMMUNAUTÉ D'AGGLOMÉRATION DE RENNES



Commune de  
**Nouvoitou**

# Plan Local d'Urbanisme

ANNEXE DU RAPPORT  
DE PRESENTATION

Inventaire  
des zones  
humides



Révision approuvée par DCM du 13 décembre 2007

Décembre 2007



MET **ROPOLE**  
vivre en intelligence **rennes**  
service des Etudes Urbaines

Commune de	<b>FICHE ZONE HUMIDE°</b>	Date de la visite de terrain
<b>NOUVOITOU</b>	<b>N°1</b>	2/2006

Référence photo

61.

Typologie selon SAGE	<b>mares et leurs bordures</b>
Typologie selon Corine Biotope	

**Niveau de dégradation 3****Potentiel de la zone humide 1****Superficie (m<sup>2</sup>) 713 M<sup>2</sup>**

Elément de détermination de la zone humide : eau et végétation

Espèces remarquables (rencontrées lors de l'inventaire)	Espèce(s) végétale(s)	Espèce(s) Animale(s)
<b>Protection réglementaire</b>		

**Usage** technique et de particuliers, valeur socio-économique et patrimoniale

valeur paysagère

**Dégradation** constatée  
Risque d'altération**Activité** à proximité  
(industrielle, agricole...)

complexe sportif

**Fonction de la zone humide** sur qualité et quantité d'eau

rétention

**Fonctionnement** de la zone humide

flux

**Mesures de protection/gestion/restauration** de la ZH et des terrains associés**conservation en l'état**

Commune de	<b>FICHE ZONE HUMIDE°</b>	Date de la visite de terrain
<b>NOUVOITOU</b>	<b>N°2</b>	2/2006

Référence photo **62.**

Typologie selon <b>SAGE</b>	<b>plans d'eau, étangs et leurs bordures</b>
Typologie selon <b>Corine Biotope</b>	

**Niveau de dégradation 2****Potentiel de la zone humide 2****Superficie (m<sup>2</sup>) 4336 M<sup>2</sup>**

Elément de détermination de la zone humide : eau et végétation

Espèces remarquables (rencontrées lors de l'inventaire)	Espèce(s) végétale(s)	Espèce(s) Animale(s)
<b>Protection réglementaire</b>		

**Usage** technique et de particuliers, valeur socio-économique et patrimoniale

lagunage

**Dégradation** constatée  
Risque d'altération**terrassement****Activité** à proximité  
(industrielle, agricole...)

complexe sportif

**Fonction de la zone humide** sur qualité et quantité d'eau

rétention

**Fonctionnement** de la zone humide

stagnant

**Mesures de protection/gestion/restauration** de la ZH et des terrains associés**conservation en l'état**

Commune de	<b>FICHE ZONE HUMIDE°</b>	Date de la visite de terrain
<b>NOUVOITOU</b>	<b>N°4</b>	2/2006

Référence photo **66.**

Typologie selon <b>SAGE</b>	<b>prairies humides</b>
Typologie selon <b>Corine Biotope</b>	<b>53.2 magnocaricion</b>

**Niveau de dégradation 2****Potentiel de la zone humide 1****Superficie (m<sup>2</sup>) 8163 M<sup>2</sup>**

Elément de détermination de la zone humide : eau et végétation

Espèces remarquables (rencontrées lors de l'inventaire)	Espèce(s) végétale(s)	Espèce(s) Animale(s)
<b>Protection réglementaire</b>		

**Usage** technique et de particuliers, valeur socio-économique et patrimoniale

pâturage

**Dégradation** constatée  
Risque d'altération**Activité** à proximité  
(industrielle, agricole...)

pâturage

**Fonction de la zone humide** sur qualité et quantité d'eau

régulation du débit du cours d'eau

**Fonctionnement de la zone humide**

stagnant

**Mesures de protection/gestion/restauration** de la ZH et des terrains associés**conservation en l'état**

Commune de	<b>FICHE ZONE HUMIDE°</b>	Date de la visite de terrain
<b>NOUVOITOU</b>	<b>N°5</b>	2/2006

Référence photo **68.**

Typologie selon SAGE	<b>boisement humide</b>	<b>Niveau de dégradation 1</b>
Typologie selon Corine Biotope	<b>41.C aulnaie</b>	<b>Potentiel de la zone humide 1</b>
		<b>Superficie (m<sup>2</sup>) 8241 M<sup>2</sup></b>

Elément de détermination de la zone humide : végétation

Espèces remarquables (rencontrées lors de l'inventaire)	Espèce(s) végétale(s)	Espèce(s) Animale(s)
<b>Protection réglementaire</b>		

**Usage** technique et de particuliers, valeur socio-économique et patrimoniale

zone refuge d'espèces

**Dégradation** constatée  
Risque d'altération**populiculture****Activité** à proximité  
(industrielle, agricole...)

route

**Fonction de la zone humide** sur qualité et quantité d'eau

régulation du débit du cours d'eau

**Fonctionnement de la zone humide**

stagnant

**Mesures de protection/gestion/restauration** de la ZH et des terrains associés**éviter les rejets directs**

Commune de	<b>FICHE ZONE HUMIDE°</b>	Date de la visite de terrain
<b>NOUVOITOU</b>	<b>N°6</b>	2/2006

Référence photo **69.**

Typologie selon <b>SAGE</b>	<b>mares et leurs bordures</b>
Typologie selon <b>Corine Biotope</b>	<b>37.1 mégaphorbiaie</b>

**Niveau de dégradation 3****Potentiel de la zone humide 1****Superficie (m<sup>2</sup>) 222 M<sup>2</sup>**

Élément de détermination de la zone humide : eau et végétation

Espèces remarquables (rencontrées lors de l'inventaire)	Espèce(s) végétale(s)	Espèce(s) Animale(s)
<b>Protection réglementaire</b>		

**Usage** technique et de particuliers, valeur socio-économique et patrimoniale

inconnu

**Dégradation** constatée  
Risque d'altération**Activité** à proximité  
(industrielle, agricole...)

route

**Fonction de la zone humide** sur qualité et quantité d'eau

rétention

**Fonctionnement** de la zone humide

stagnant

**Mesures de protection/gestion/restauration** de la ZH et des terrains associés**conservation en l'état**

Commune de	<b>FICHE ZONE HUMIDE°</b>	Date de la visite de terrain
<b>NOUVOITOU</b>	<b>N°7</b>	2/2006

Référence photo **70.**

Typologie selon SAGE	<b>plans d'eau, étangs et leurs bordures</b>	<b>Niveau de dégradation</b> 2
Typologie selon Corine Biotope		<b>Potentiel de la zone humide</b> 2
		<b>Superficie (m<sup>2</sup>)</b> 1680 M <sup>2</sup>

Elément de détermination de la zone humide : eau et végétation

Espèces remarquables (rencontrées lors de l'inventaire)	Espèce(s) végétale(s)	Espèce(s) Animale(s)
<b>Protection réglementaire</b>		

**Usage** technique et de particuliers, valeur socio-économique et patrimoniale

privé

**Dégradation** constatée  
Risque d'altération**tonte****Activité** à proximité  
(industrielle, agricole...)

champs cultivés

**Fonction de la zone humide** sur qualité et quantité d'eau

rétention

**Fonctionnement** de la zone humide

stagnant

**Mesures de protection/gestion/restauration** de la ZH et des terrains associés

Commune de	<b>FICHE ZONE HUMIDE°</b>	Date de la visite de terrain
<b>NOUVOITOU</b>	<b>N°8</b>	2/2006

Référence photo **71.**

Typologie selon <b>SAGE</b>	<b>mares et leurs bordures</b>
Typologie selon <b>Corine Biotope</b>	

**Niveau de dégradation 2****Potentiel de la zone humide 1****Superficie (m<sup>2</sup>) 272 M<sup>2</sup>**

Elément de détermination de la zone humide : eau et végétation

Espèces remarquables (rencontrées lors de l'inventaire)	Espèce(s) végétale(s)	Espèce(s) Animale(s)
<b>Protection réglementaire</b>		

**Usage** technique et de particuliers, valeur socio-économique et patrimoniale

mare abreuvoir

**Dégradation** constatée  
Risque d'altération**Activité** à proximité  
(industrielle, agricole...)

pâturage

**Fonction de la zone humide** sur qualité et quantité d'eau

rétention

**Fonctionnement** de la zone humide

flux

**Mesures de protection/gestion/restauration** de la ZH et des terrains associés

Commune de	<b>FICHE ZONE HUMIDE°</b>	Date de la visite de terrain
<b>NOUVOITOU</b>	<b>N°9</b>	2/2006

Référence photo **72.**

Typologie selon <b>SAGE</b>	<b>mares et leurs bordures</b>
Typologie selon <b>Corine Biotope</b>	

**Niveau de dégradation 2****Potentiel de la zone humide 1****Superficie (m<sup>2</sup>) 1100 M<sup>2</sup>**

Élément de détermination de la zone humide : eau et végétation

Espèces remarquables (rencontrées lors de l'inventaire)	Espèce(s) végétale(s)	Espèce(s) Animale(s)
<b>Protection réglementaire</b>		

**Usage** technique et de particuliers, valeur socio-économique et patrimoniale

privé

**Dégradation** constatée  
Risque d'altération**assèchement****Activité** à proximité  
(industrielle, agricole...)

exploitation agricole

**Fonction de la zone humide** sur qualité et quantité d'eau

rétention

**Fonctionnement** de la zone humide

stagnant

**Mesures de protection/gestion/restauration** de la ZH et des terrains associés

Commune de	<b>FICHE ZONE HUMIDE°</b>	Date de la visite de terrain
<b>NOUVOITOU</b>	<b>N°10</b>	2/2006

Référence photo **73.**

Typologie selon <b>SAGE</b>	<b>prairies humides</b>
Typologie selon <b>Corine Biotope</b>	<b>37.1 mégaphorbiaie</b>

**Niveau de dégradation 2****Potentiel de la zone humide 1****Superficie (m<sup>2</sup>) 3509 M<sup>2</sup>**

Elément de détermination de la zone humide : végétation

Espèces remarquables (rencontrées lors de l'inventaire)	Espèce(s) végétale(s)	Espèce(s) Animale(s)
<b>Protection réglementaire</b>		

**Usage** technique et de particuliers, valeur socio-économique et patrimoniale

inconnu

**Dégradation** constatée  
Risque d'altération**plantation d'arbres****Activité** à proximité  
(industrielle, agricole...)

route

**Fonction de la zone humide** sur qualité et quantité d'eau

régulation du débit du cours d'eau

**Fonctionnement** de la zone humide

stagnant

**Mesures de protection/gestion/restauration** de la ZH et des terrains associés**éviter les plantations et tontes**

Commune de	<b>FICHE ZONE HUMIDE°</b>	Date de la visite de terrain
<b>NOUVOITOU</b>	<b>N°11</b>	2/2006

Référence photo

77.

Typologie selon SAGE	<b>mares et leurs bordures</b>
Typologie selon Corine Biotope	

**Niveau de dégradation 2****Potentiel de la zone humide 1****Superficie (m<sup>2</sup>) 792 M<sup>2</sup>**

Elément de détermination de la zone humide : eau et végétation

Espèces remarquables (rencontrées lors de l'inventaire)	Espèce(s) végétale(s)	Espèce(s) Animale(s)
<b>Protection réglementaire</b>		

**Usage** technique et de particuliers, valeur socio-économique et patrimoniale

privé

**Dégradation** constatée  
Risque d'altération**Activité** à proximité  
(industrielle, agricole...)

prairies fauchées

**Fonction de la zone humide** sur qualité et quantité d'eau

rétention

**Fonctionnement** de la zone humide

flux

**Mesures de protection/gestion/restauration** de la ZH et des terrains associés

Commune de	<b>FICHE ZONE HUMIDE°</b>	Date de la visite de terrain
<b>NOUVOITOU</b>	<b>N°12</b>	2/2006

Référence photo **78.**

Typologie selon <b>SAGE</b>	<b>mares et leurs bordures</b>
Typologie selon <b>Corine Biotope</b>	

**Niveau de dégradation 2****Potentiel de la zone humide 1****Superficie (m<sup>2</sup>) 2043 M<sup>2</sup>**

Élément de détermination de la zone humide : eau et végétation

<b>Espèces remarquables</b> (rencontrées lors de l'inventaire)	<i>Espèce(s) végétale(s)</i>	<i>Espèce(s) Animale(s)</i>
<b>Protection réglementaire</b>		

**Usage** technique et de particuliers, valeur socio-économique et patrimoniale

privé

**Dégradation** constatée  
Risque d'altération**berges abruptes****Activité** à proximité  
(industrielle, agricole...)

champs cultivés

**Fonction de la zone humide** sur qualité et quantité d'eau

rétention

**Fonctionnement** de la zone humide

stagnant

**Mesures de protection/gestion/restauration** de la ZH et des terrains associés**reconstituer les berges**

Commune de	<b>FICHE ZONE HUMIDE°</b>	Date de la visite de terrain
<b>NOUVOITOU</b>	<b>N°13</b>	2/2006

Référence photo **80.**

Typologie selon <b>SAGE</b>	<b>mares et leurs bordures</b>
Typologie selon <b>Corine Biotope</b>	

**Niveau de dégradation 2****Potentiel de la zone humide 1****Superficie (m<sup>2</sup>) 1619 M<sup>2</sup>**

Elément de détermination de la zone humide : eau

Espèces remarquables (rencontrées lors de l'inventaire)	Espèce(s) végétale(s)	Espèce(s) Animale(s)
<b>Protection réglementaire</b>		

**Usage** technique et de particuliers, valeur socio-économique et patrimoniale

privé

**Dégradation** constatée  
Risque d'altération**haie de thuya****Activité** à proximité  
(industrielle, agricole...)

habitations

**Fonction de la zone humide** sur qualité et quantité d'eau

rétention

**Fonctionnement** de la zone humide

flux

**Mesures de protection/gestion/restauration** de la ZH et des terrains associés**éviter les plantations et tontes**

Commune de	<b>FICHE ZONE HUMIDE°</b>	Date de la visite de terrain
<b>NOUVOITOU</b>	<b>N°15</b>	2/2006

Référence photo 0.

Typologie selon <b>SAGE</b>	<b>mares et leurs bordures</b>	<b>Niveau de dégradation</b> 2
Typologie selon <b>Corine Biotope</b>		<b>Potentiel de la zone humide</b> 1
		<b>Superficie (m<sup>2</sup>)</b> 894 M <sup>2</sup>

Élément de détermination de la zone humide : eau

Espèces remarquables (rencontrées lors de l'inventaire)	Espèce(s) végétale(s)	Espèce(s) Animale(s)
<b>Protection réglementaire</b>		

Usage technique et de particuliers, valeur socio-économique et patrimoniale

privé

Dégradation constatée  
Risque d'altérationActivité à proximité  
(industrielle, agricole...)

Fonction de la zone humide sur qualité et quantité d'eau

rétention

Fonctionnement de la zone humide

stagnant

Mesures de protection/gestion/restauration de la ZH et des terrains associés

**éviter les plantations et tontes**



Commune de	<b>FICHE ZONE HUMIDE°</b>	Date de la visite de terrain
<b>NOUVOITOU</b>	<b>N°16</b>	2/2006

Référence photo **83.**

Typologie selon <b>SAGE</b>	<b>plans d'eau, étangs et leurs bordures</b>
Typologie selon <b>Corine Biotope</b>	

**Niveau de dégradation 2****Potentiel de la zone humide 2****Superficie (m<sup>2</sup>) 2419 M<sup>2</sup>**

Elément de détermination de la zone humide : eau et végétation

<b>Espèces remarquables</b> (rencontrées lors de l'inventaire)	<b>Espèce(s) végétale(s)</b>	<b>Espèce(s) Animale(s)</b>
<b>Protection réglementaire</b>		

**Usage** technique et de particuliers, valeur socio-économique et patrimoniale

privé

**Dégradation** constatée  
Risque d'altération**tonte****Activité** à proximité  
(industrielle, agricole...)**Fonction de la zone humide** sur qualité et quantité d'eau

rétention

**Fonctionnement** de la zone humide

stagnant

**Mesures de protection/gestion/restauration** de la ZH et des terrains associés**éviter les plantations et tontes**

Commune de	<b>FICHE ZONE HUMIDE°</b>	Date de la visite de terrain
<b>NOUVOITOU</b>	<b>N°17</b>	2/2006

Référence photo 85.

Typologie selon SAGE	<b>plans d'eau, étangs et leurs bordures</b>
Typologie selon Corine Biotope	

**Niveau de dégradation 2****Potentiel de la zone humide 2****Superficie (m<sup>2</sup>) 1904 M<sup>2</sup>**

Elément de détermination de la zone humide : eau

Espèces remarquables (rencontrées lors de l'inventaire)	Espèce(s) végétale(s)	Espèce(s) Animale(s)
<b>Protection réglementaire</b>		

**Usage** technique et de particuliers, valeur socio-économique et patrimoniale

privé

**Dégradation** constatée  
Risque d'altération**Activité** à proximité  
(industrielle, agricole...)**Fonction de la zone humide** sur qualité et quantité d'eau

rétention

**Fonctionnement** de la zone humide

stagnant

**Mesures de protection/gestion/restauration** de la ZH et des terrains associés**éviter les plantations et tontes**

Commune de	<b>FICHE ZONE HUMIDE°</b>	Date de la visite de terrain
<b>NOUVOITOU</b>	<b>N°18</b>	2/2006

Référence photo **86.**

Typologie selon SAGE	<b>plans d'eau, étangs et leurs bordures</b>
Typologie selon Corine Biotope	

**Niveau de dégradation 2****Potentiel de la zone humide 2****Superficie (m<sup>2</sup>) 570 M<sup>2</sup>**

Elément de détermination de la zone humide : eau et végétation

Espèces remarquables (rencontrées lors de l'inventaire)	Espèce(s) végétale(s)	Espèce(s) Animale(s)
<b>Protection réglementaire</b>		

**Usage** technique et de particuliers, valeur socio-économique et patrimoniale

privé

**Dégradation** constatée  
Risque d'altération**plantation d'espèces invasives****Activité** à proximité  
(industrielle, agricole...)**Fonction de la zone humide** sur qualité et quantité d'eau

rétention

**Fonctionnement** de la zone humide

stagnant

**Mesures de protection/gestion/restauration** de la ZH et des terrains associés**supprimer les espèces invasives**

Commune de	<b>FICHE ZONE HUMIDE°</b>	Date de la visite de terrain
<b>NOUVOITOU</b>	<b>N°19</b>	2/2006

Référence photo **87.**

Typologie selon <b>SAGE</b>	<b>prairies humides</b>	<b>Niveau de dégradation</b> <b>2</b>
Typologie selon <b>Corine Biotope</b>		<b>Potentiel de la zone humide</b> <b>1</b>
		<b>Superficie (m<sup>2</sup>)</b> <b>10463 M<sup>2</sup></b>

Elément de détermination de la zone humide : végétation

Espèces remarquables (rencontrées lors de l'inventaire)	Espèce(s) végétale(s)	Espèce(s) Animale(s)
<b>Protection réglementaire</b>		

**Usage** technique et de particuliers, valeur socio-économique et patrimoniale

inconnu

**Dégradation** constatée  
Risque d'altération**Activité** à proximité  
(industrielle, agricole...)

champs cultivés

**Fonction de la zone humide** sur qualité et quantité d'eau

régulation du débit du cours d'eau

**Fonctionnement** de la zone humide

stagnant

**Mesures de protection/gestion/restauration** de la ZH et des terrains associés**éviter l'utilisation d'engrais et de pesticides**

Commune de	<b>FICHE ZONE HUMIDE°</b>	Date de la visite de terrain
<b>NOUVOITOU</b>	<b>N°20</b>	2/2006

Référence photo **88.**

Typologie selon <b>SAGE</b>	<b>prairies humides</b>
Typologie selon <b>Corine Biotope</b>	<b>53.11 Phragmitaies</b>

**Niveau de dégradation 2****Potentiel de la zone humide 1****Superficie (m<sup>2</sup>) 3584 M<sup>2</sup>**

Elément de détermination de la zone humide : végétation

Espèces remarquables (rencontrées lors de l'inventaire)	Espèce(s) végétale(s)	Espèce(s) Animale(s)
<b>Protection réglementaire</b>		

**Usage** technique et de particuliers, valeur socio-économique et patrimoniale

privé

**Dégradation** constatée  
Risque d'altération**plantation d'espèces invasives****Activité** à proximité  
(industrielle, agricole...)**Fonction de la zone humide** sur qualité et quantité d'eau

épuration

**Fonctionnement** de la zone humide

stagnant

**Mesures de protection/gestion/restauration** de la ZH et des terrains associés**supprimer les espèces invasives**

Commune de	<b>FICHE ZONE HUMIDE°</b>	Date de la visite de terrain
<b>NOUVOITOU</b>	<b>N°21</b>	2/2006

Référence photo 89.

Typologie selon SAGE	<b>plans d'eau, étangs et leurs bordures</b>
Typologie selon Corine Biotope	

**Niveau de dégradation 2****Potentiel de la zone humide 2****Superficie (m<sup>2</sup>) 3367 M<sup>2</sup>**

Elément de détermination de la zone humide : eau et végétation

Espèces remarquables (rencontrées lors de l'inventaire)	Espèce(s) végétale(s)	Espèce(s) Animale(s)
<b>Protection réglementaire</b>		

**Usage** technique et de particuliers, valeur socio-économique et patrimoniale

privé

**Dégradation** constatée  
Risque d'altération**Activité** à proximité  
(industrielle, agricole...)**Fonction de la zone humide** sur qualité et quantité d'eau

rétention

**Fonctionnement** de la zone humide

stagnant

**Mesures de protection/gestion/restauration** de la ZH et des terrains associés**éviter les plantations et tontes**

Commune de	<b>FICHE ZONE HUMIDE°</b>	Date de la visite de terrain
<b>NOUVOITOU</b>	<b>N°22</b>	2/2006

Référence photo 0.

Typologie selon SAGE	<b>peupleraie sur prairie humide</b>	<b>Niveau de dégradation 1</b>
Typologie selon Corine Biotope		<b>Potentiel de la zone humide 1</b>
		<b>Superficie (m<sup>2</sup>) 25062 M<sup>2</sup></b>

Elément de détermination de la zone humide : végétation

Espèces remarquables (rencontrées lors de l'inventaire)	Espèce(s) végétale(s)	Espèce(s) Animale(s)
<b>Protection réglementaire</b>		

Usage technique et de particuliers, valeur socio-économique et patrimoniale

privé

Dégradation constatée  
Risque d'altération**assèchement**Activité à proximité  
(industrielle, agricole...)

Fonction de la zone humide sur qualité et quantité d'eau

régulation du débit du cours d'eau

Fonctionnement de la zone humide

stagnant

Mesures de protection/gestion/restauration de la ZH et des terrains associés

**coupe des plantations***la peupleraie ne joue plus le rôle de régulation du débit du cours d'eau*

Décembre 2005 à novembre 2006

Commune de	<b>FICHE ZONE HUMIDE°</b>	Date de la visite de terrain
<b>NOUVOITOU</b>	<b>N°23</b>	2/2006

Référence photo **90.**

Typologie selon SAGE	<b>plans d'eau, étangs et leurs bordures</b>	<b>Niveau de dégradation</b> 2
Typologie selon Corine Biotope		<b>Potentiel de la zone humide</b> 2
		<b>Superficie (m<sup>2</sup>)</b> 2417 M <sup>2</sup>

Elément de détermination de la zone humide : eau et végétation

Espèces remarquables (rencontrées lors de l'inventaire)	Espèce(s) végétale(s)	Espèce(s) Animale(s)
<b>Protection réglementaire</b>		

**Usage** technique et de particuliers, valeur socio-économique et patrimoniale

privé

**Dégradation** constatée  
Risque d'altération**tonte****Activité** à proximité  
(industrielle, agricole...)**Fonction de la zone humide** sur qualité et quantité d'eau

rétention

**Fonctionnement** de la zone humide

stagnant

**Mesures de protection/gestion/restauration** de la ZH et des terrains associés**éviter les plantations et tontes**

Commune de	<b>FICHE ZONE HUMIDE°</b>	Date de la visite de terrain
<b>NOUVOITOU</b>	<b>N°24</b>	2/2006

Référence photo **91.**

Typologie selon SAGE	<b>plans d'eau, étangs et leurs bordures</b>
Typologie selon Corine Biotope	

**Niveau de dégradation 2****Potentiel de la zone humide 2****Superficie (m<sup>2</sup>) 4743 M<sup>2</sup>**

Elément de détermination de la zone humide : eau

Espèces remarquables (rencontrées lors de l'inventaire)	Espèce(s) végétale(s)	Espèce(s) Animale(s)
<b>Protection réglementaire</b>		

**Usage** technique et de particuliers, valeur socio-économique et patrimoniale

privé

**Dégradation** constatée  
Risque d'altération**tonte****Activité** à proximité  
(industrielle, agricole...)**Fonction de la zone humide** sur qualité et quantité d'eau

rétention

**Fonctionnement** de la zone humide

stagnant

**Mesures de protection/gestion/restauration** de la ZH et des terrains associés**éviter les plantations et tontes**

Commune de	<b>FICHE ZONE HUMIDE°</b>	Date de la visite de terrain
<b>NOUVOITOU</b>	<b>N°25</b>	2/2006

Référence photo **92.**

Typologie selon SAGE	<b>plans d'eau, étangs et leurs bordures</b>
Typologie selon Corine Biotope	

**Niveau de dégradation 2****Potentiel de la zone humide 2****Superficie (m<sup>2</sup>) 2674 M<sup>2</sup>**

Elément de détermination de la zone humide : eau

Espèces remarquables (rencontrées lors de l'inventaire)	Espèce(s) végétale(s)	Espèce(s) Animale(s)
<b>Protection réglementaire</b>		

**Usage** technique et de particuliers, valeur socio-économique et patrimoniale

privé

**Dégradation** constatée  
Risque d'altération**tonte****Activité** à proximité  
(industrielle, agricole...)**Fonction de la zone humide** sur qualité et quantité d'eau

rétention

**Fonctionnement** de la zone humide

stagnant

**Mesures de protection/gestion/restauration** de la ZH et des terrains associés**éviter les plantations et tontes**

Commune de	<b>FICHE ZONE HUMIDE°</b>	Date de la visite de terrain
<b>NOUVOITOU</b>	<b>N°26</b>	2/2006

Référence photo **93.**

Typologie selon SAGE	<b>plans d'eau, étangs et leurs bordures</b>
Typologie selon Corine Biotope	

**Niveau de dégradation 1****Potentiel de la zone humide 3****Superficie (m<sup>2</sup>) 2547 M<sup>2</sup>**

Élément de détermination de la zone humide : eau

Espèces remarquables (rencontrées lors de l'inventaire)	Espèce(s) végétale(s)	Espèce(s) Animale(s)
<b>Protection réglementaire</b>		

**Usage** technique et de particuliers, valeur socio-économique et patrimoniale

privé

**Dégradation** constatée  
Risque d'altération**tonte****Activité** à proximité  
(industrielle, agricole...)**Fonction de la zone humide** sur qualité et quantité d'eau

rétention

**Fonctionnement** de la zone humide

stagnant

**Mesures de protection/gestion/restauration** de la ZH et des terrains associés**éviter les plantations et tontes**

Commune de	<b>FICHE ZONE HUMIDE°</b>	Date de la visite de terrain
<b>NOUVOITOU</b>	<b>N°27</b>	2/2006

Référence photo **94.**

Typologie selon <b>SAGE</b>	<b>peupleraie sur prairie humide</b>
Typologie selon <b>Corine Biotope</b>	

**Niveau de dégradation 1****Potentiel de la zone humide 1****Superficie (m<sup>2</sup>) 5679 M<sup>2</sup>**

Elément de détermination de la zone humide : végétation

Espèces remarquables (rencontrées lors de l'inventaire)	Espèce(s) végétale(s)	Espèce(s) Animale(s)
<b>Protection réglementaire</b>		

**Usage** technique et de particuliers, valeur socio-économique et patrimoniale

privé

**Dégradation** constatée  
Risque d'altération**populiculture****Activité** à proximité  
(industrielle, agricole...)**Fonction de la zone humide** sur qualité et quantité d'eau

rétention

**Fonctionnement** de la zone humide

stagnant

**Mesures de protection/gestion/restauration** de la ZH et des terrains associés**coupe des plantations**

Commune de	<b>FICHE ZONE HUMIDE°</b>	Date de la visite de terrain
<b>NOUVOITOU</b>	<b>N°28</b>	2/2006

Référence photo **95.**

Typologie selon <b>SAGE</b>	<b>prairies humides</b>	<b>Niveau de dégradation</b> <b>2</b>
Typologie selon <b>Corine Biotope</b>		<b>Potentiel de la zone humide</b> <b>1</b>
		<b>Superficie (m<sup>2</sup>)</b> <b>11045 M<sup>2</sup></b>

Elément de détermination de la zone humide : végétation

Espèces remarquables (rencontrées lors de l'inventaire)	Espèce(s) végétale(s)	Espèce(s) Animale(s)
<b>Protection réglementaire</b>		

**Usage** technique et de particuliers, valeur socio-économique et patrimoniale

pâturage

**Dégradation** constatée  
Risque d'altération**Activité** à proximité  
(industrielle, agricole...)**Fonction de la zone humide** sur qualité et quantité d'eau

rétention

**Fonctionnement** de la zone humide

stagnant

**Mesures de protection/gestion/restauration** de la ZH et des terrains associés**pratiquer une fauche tardive (fin juillet)**

Commune de	<b>FICHE ZONE HUMIDE°</b>	Date de la visite de terrain
<b>NOUVOITOU</b>	<b>N°29</b>	2/2006

Référence photo **96.**

Typologie selon <b>SAGE</b>	<b>mares et leurs bordures</b>	<b>Niveau de dégradation</b> <b>2</b>
Typologie selon <b>Corine Biotope</b>		<b>Potentiel de la zone humide</b> <b>1</b>
		<b>Superficie (m<sup>2</sup>)</b> <b>260 M<sup>2</sup></b>

Elément de détermination de la zone humide : eau et végétation

Espèces remarquables (rencontrées lors de l'inventaire)	Espèce(s) végétale(s)	Espèce(s) Animale(s)
<b>Protection réglementaire</b>		

Usage technique et de particuliers, valeur socio-économique et patrimoniale

valeur paysagère

Dégradation constatée  
Risque d'altération**tonte et/ou plantation**Activité à proximité  
(industrielle, agricole...)

Fonction de la zone humide sur qualité et quantité d'eau

rétention

Fonctionnement de la zone humide

flux

Mesures de protection/gestion/restauration de la ZH et des terrains associés

**éviter les plantations et tontes**

Commune de	<b>FICHE ZONE HUMIDE°</b>	Date de la visite de terrain
<b>NOUVOITOU</b>	<b>N°30</b>	2/2006

Référence photo **97.**

Typologie selon <b>SAGE</b>	<b>mares et leurs bordures</b>
Typologie selon <b>Corine Biotope</b>	

**Niveau de dégradation 2****Potentiel de la zone humide 1****Superficie (m<sup>2</sup>) 115 M<sup>2</sup>**

Elément de détermination de la zone humide : eau et végétation

Espèces remarquables (rencontrées lors de l'inventaire)	Espèce(s) végétale(s)	Espèce(s) Animale(s)
<b>Protection réglementaire</b>		

**Usage** technique et de particuliers, valeur socio-économique et patrimoniale

valeur paysagère

**Dégradation** constatée  
Risque d'altération**Activité** à proximité  
(industrielle, agricole...)**Fonction de la zone humide** sur qualité et quantité d'eau

rétention

**Fonctionnement** de la zone humide

stagnant

**Mesures de protection/gestion/restauration** de la ZH et des terrains associés**éviter les plantations et tontes**

Commune de	<b>FICHE ZONE HUMIDE°</b>	Date de la visite de terrain
<b>NOUVOITOU</b>	<b>N°31</b>	2/2006

Référence photo **98.**

Typologie selon <b>SAGE</b>	<b>mares et leurs bordures</b>	<b>Niveau de dégradation</b> <b>2</b>
Typologie selon <b>Corine Biotope</b>		<b>Potentiel de la zone humide</b> <b>1</b>
		<b>Superficie (m<sup>2</sup>)</b> <b>89 M<sup>2</sup></b>

Élément de détermination de la zone humide : eau et végétation

Espèces remarquables (rencontrées lors de l'inventaire)	Espèce(s) végétale(s)	Espèce(s) Animale(s)
<b>Protection réglementaire</b>		

**Usage** technique et de particuliers, valeur socio-économique et patrimoniale

mare abreuvoir

**Dégradation** constatée  
Risque d'altération**fort piétinement****Activité** à proximité  
(industrielle, agricole...)**Fonction de la zone humide** sur qualité et quantité d'eau

rétention

**Fonctionnement** de la zone humide

stagnant

**Mesures de protection/gestion/restauration** de la ZH et des terrains associés**éviter les rejets directs**

Commune de	<b>FICHE ZONE HUMIDE°</b>	Date de la visite de terrain
<b>NOUVOITOU</b>	<b>N°32</b>	2/2006

Référence photo **99.**

Typologie selon <b>SAGE</b>	<b>mares et leurs bordures</b>
Typologie selon <b>Corine Biotope</b>	

**Niveau de dégradation 2****Potentiel de la zone humide 1****Superficie (m<sup>2</sup>) 145 M<sup>2</sup>**

Elément de détermination de la zone humide : eau

Espèces remarquables (rencontrées lors de l'inventaire)	Espèce(s) végétale(s)	Espèce(s) Animale(s)
<b>Protection réglementaire</b>		

**Usage** technique et de particuliers, valeur socio-économique et patrimoniale

privé

**Dégradation** constatée  
Risque d'altération**tonte et/ou plantation****Activité** à proximité  
(industrielle, agricole...)**Fonction de la zone humide** sur qualité et quantité d'eau

rétention

**Fonctionnement** de la zone humide

stagnant

**Mesures de protection/gestion/restauration** de la ZH et des terrains associés**éviter les plantations et tontes**

Commune de	<b>FICHE ZONE HUMIDE°</b>	Date de la visite de terrain
<b>NOUVOITOU</b>	<b>N°33</b>	2/2006

Référence photo **100.**

Typologie selon <b>SAGE</b>	<b>prairies humides</b>
Typologie selon <b>Corine Biotope</b>	

**Niveau de dégradation 2****Potentiel de la zone humide 1****Superficie (m<sup>2</sup>) 149 M<sup>2</sup>**

Elément de détermination de la zone humide : eau et végétation

Espèces remarquables (rencontrées lors de l'inventaire)	Espèce(s) végétale(s)	Espèce(s) Animale(s)
<b>Protection réglementaire</b>		

**Usage** technique et de particuliers, valeur socio-économique et patrimoniale

pâturage

**Dégradation** constatée  
Risque d'altération**Activité** à proximité  
(industrielle, agricole...)

pâturage

**Fonction de la zone humide** sur qualité et quantité d'eau

rétention

**Fonctionnement** de la zone humide

stagnant

**Mesures de protection/gestion/restauration** de la ZH et des terrains associés**conservation en l'état***cette zone humide pourrait être agrandie*

Décembre 2005 à novembre 2006

Commune de	<b>FICHE ZONE HUMIDE°</b>	Date de la visite de terrain
<b>NOUVOITOU</b>	<b>N°34</b>	2/2006

Référence photo 0.

Typologie selon SAGE	<b>plans d'eau, étangs et leurs bordures</b>	<b>Niveau de dégradation</b> 2
Typologie selon Corine Biotope		<b>Potentiel de la zone humide</b> 2
		<b>Superficie (m<sup>2</sup>)</b> 3036 M <sup>2</sup>

Élément de détermination de la zone humide : eau

Espèces remarquables (rencontrées lors de l'inventaire)	Espèce(s) végétale(s)	Espèce(s) Animale(s)
<b>Protection réglementaire</b>		

Usage technique et de particuliers, valeur socio-économique et patrimoniale

privé

Dégradation constatée  
Risque d'altérationActivité à proximité  
(industrielle, agricole...)

Fonction de la zone humide sur qualité et quantité d'eau

rétention

Fonctionnement de la zone humide

stagnant

Mesures de protection/gestion/restauration de la ZH et des terrains associés

**éviter les plantations et tontes**

Commune de	<b>FICHE ZONE HUMIDE°</b>	Date de la visite de terrain
<b>NOUVOITOU</b>	<b>N°35</b>	2/2006

Référence photo 0.

Typologie selon SAGE	<b>mares et leurs bordures</b>
Typologie selon Corine Biotope	

**Niveau de dégradation 2****Potentiel de la zone humide 1****Superficie (m<sup>2</sup>) 851 M<sup>2</sup>**

Elément de détermination de la zone humide : eau

Espèces remarquables (rencontrées lors de l'inventaire)	Espèce(s) végétale(s)	Espèce(s) Animale(s)
<b>Protection réglementaire</b>		

**Usage** technique et de particuliers, valeur socio-économique et patrimoniale

privé

**Dégradation** constatée  
Risque d'altération**Activité** à proximité  
(industrielle, agricole...)**Fonction de la zone humide** sur qualité et quantité d'eau

rétention

**Fonctionnement** de la zone humide

stagnant

**Mesures de protection/gestion/restauration** de la ZH et des terrains associés**éviter les plantations et tontes**

Commune de	<b>FICHE ZONE HUMIDE°</b>	Date de la visite de terrain
<b>NOUVOITOU</b>	<b>N°36</b>	2/2006

Référence photo **1019.**

Typologie selon SAGE	<b>boisement humide</b>
Typologie selon Corine Biotope	<b>41.C aulnaie</b>

**Niveau de dégradation 3****Potentiel de la zone humide 1****Superficie (m<sup>2</sup>) 5040 M<sup>2</sup>**

Elément de détermination de la zone humide : végétation

Espèces remarquables (rencontrées lors de l'inventaire)	Espèce(s) végétale(s)	Espèce(s) Animale(s)
<b>Protection réglementaire</b>		

**Usage** technique et de particuliers, valeur socio-économique et patrimoniale

boisement

**Dégradation** constatée  
Risque d'altération**Activité** à proximité  
(industrielle, agricole...)

pâturage

**Fonction de la zone humide** sur qualité et quantité d'eau

régulation du débit du cours d'eau

**Fonctionnement** de la zone humide

stagnant

**Mesures de protection/gestion/restauration** de la ZH et des terrains associés**conservation en l'état**

Commune de	<b>FICHE ZONE HUMIDE°</b>	Date de la visite de terrain
<b>NOUVOITOU</b>	<b>N°37</b>	2/2006

Référence photo **1020.**

Typologie selon <b>SAGE</b>	<b>boisement humide</b>	<b>Niveau de dégradation 3</b>
Typologie selon <b>Corine Biotope</b>	<b>44.3 forêt de frênes et d'aulnes des fleuves medio-européens</b>	<b>Potentiel de la zone humide 1</b>
		<b>Superficie (m<sup>2</sup>) 5395 M<sup>2</sup></b>

Elément de détermination de la zone humide : végétation

Espèces remarquables (rencontrées lors de l'inventaire)	Espèce(s) végétale(s)	Espèce(s) Animale(s)
<b>Protection réglementaire</b>		

**Usage** technique et de particuliers, valeur socio-économique et patrimoniale

boisement

**Dégradation** constatée  
Risque d'altération**Activité** à proximité  
(industrielle, agricole...)

pâturage

**Fonction de la zone humide** sur qualité et quantité d'eau

anti-érosion

**Fonctionnement** de la zone humide

stagnant

**Mesures de protection/gestion/restauration** de la ZH et des terrains associés**conservation en l'état**

Commune de	<b>FICHE ZONE HUMIDE°</b>	Date de la visite de terrain
<b>NOUVOITOU</b>	<b>N°38</b>	2/2006

Référence photo **1021.**

Typologie selon <b>SAGE</b>	<b>prairies humides</b>	<b>Niveau de dégradation 2</b>
Typologie selon <b>Corine Biotope</b>	<b>37.1 mégaphorbiaie</b>	<b>Potentiel de la zone humide 1</b>
		<b>Superficie (m<sup>2</sup>) 346 M<sup>2</sup></b>

Elément de détermination de la zone humide : végétation

Espèces remarquables (rencontrées lors de l'inventaire)	Espèce(s) végétale(s)	Espèce(s) Animale(s)
<b>Protection réglementaire</b>		

Usage technique et de particuliers, valeur socio-économique et patrimoniale

Dégradation constatée  
Risque d'altération**plantation d'arbres**Activité à proximité  
(industrielle, agricole...)

prairies fauchées

Fonction de la zone humide sur qualité et quantité d'eau

épuration

Fonctionnement de la zone humide

stagnant

Mesures de protection/gestion/restauration de la ZH et des terrains associés

**conservation en l'état**

Commune de	<b>FICHE ZONE HUMIDE°</b>	Date de la visite de terrain
<b>NOUVOITOU</b>	<b>N°39</b>	2/2006

Référence photo **1022.**

Typologie selon <b>SAGE</b>	<b>boisement humide</b>
Typologie selon <b>Corine Biotope</b>	<b>41.C aulnaie</b>

**Niveau de dégradation 2****Potentiel de la zone humide 1****Superficie (m<sup>2</sup>) 973 M<sup>2</sup>**

Elément de détermination de la zone humide : végétation

Espèces remarquables (rencontrées lors de l'inventaire)	Espèce(s) végétale(s)	Espèce(s) Animale(s)
<b>Protection réglementaire</b>		

**Usage** technique et de particuliers, valeur socio-économique et patrimoniale

zone refuge d'espèces

**Dégradation** constatée  
Risque d'altération**Activité** à proximité  
(industrielle, agricole...)

populiculture

**Fonction de la zone humide** sur qualité et quantité d'eau

régulation du débit du cours d'eau

**Fonctionnement de la zone humide**

stagnant

**Mesures de protection/gestion/restauration** de la ZH et des terrains associés**conservation en l'état***La peupleraie à proximité peut être supprimée*

Décembre 2005 à novembre 2006

Commune de	<b>FICHE ZONE HUMIDE°</b>	Date de la visite de terrain
<b>NOUVOITOU</b>	<b>N°40</b>	2/2006

Référence photo **1023.**

Typologie selon <b>SAGE</b>	<b>prairies humides</b>	<b>Niveau de dégradation 2</b>
Typologie selon <b>Corine Biotope</b>	<b>37.1 mégaphorbiaie</b>	<b>Potentiel de la zone humide 1</b>
		<b>Superficie (m<sup>2</sup>) 867 M<sup>2</sup></b>

Elément de détermination de la zone humide : eau et végétation

Espèces remarquables (rencontrées lors de l'inventaire)	Espèce(s) végétale(s)	Espèce(s) Animale(s)
<b>Protection réglementaire</b>		

**Usage** technique et de particuliers, valeur socio-économique et patrimoniale

inconnu

**Dégradation** constatée  
Risque d'altération**Activité** à proximité  
(industrielle, agricole...)

pâturage

**Fonction de la zone humide** sur qualité et quantité d'eau

rétention

**Fonctionnement** de la zone humide

stagnant

**Mesures de protection/gestion/restauration** de la ZH et des terrains associés**conservation en l'état**

Commune de	<b>FICHE ZONE HUMIDE°</b>	Date de la visite de terrain
<b>NOUVOITOU</b>	<b>N°41</b>	2/2006

Référence photo 1024.

Typologie selon SAGE	<b>mares et leurs bordures</b>	<b>Niveau de dégradation</b> 3
Typologie selon Corine Biotope		<b>Potentiel de la zone humide</b> 1
		<b>Superficie (m<sup>2</sup>)</b> 208 M <sup>2</sup>

Élément de détermination de la zone humide : eau et végétation

Espèces remarquables (rencontrées lors de l'inventaire)	Espèce(s) végétale(s)	Espèce(s) Animale(s)
<b>Protection réglementaire</b>		

**Usage** technique et de particuliers, valeur socio-économique et patrimoniale

mare intra-forestière

**Dégradation** constatée  
Risque d'altération**Activité** à proximité  
(industrielle, agricole...)

champs cultivés

**Fonction de la zone humide** sur qualité et quantité d'eau

rétention

**Fonctionnement** de la zone humide

stagnant

**Mesures de protection/gestion/restauration** de la ZH et des terrains associés**conservation en l'état**

Commune de	<b>FICHE ZONE HUMIDE°</b>	Date de la visite de terrain
<b>NOUVOITOU</b>	<b>N°42</b>	2/2006

Référence photo 1025.

Typologie selon SAGE	<b>prairies humides</b>	<b>Niveau de dégradation 2</b>
Typologie selon Corine Biotope	<b>37.241 pâtures à grand jonc</b>	<b>Potentiel de la zone humide 1</b>
		<b>Superficie (m<sup>2</sup>) 45 M<sup>2</sup></b>

Elément de détermination de la zone humide : eau et végétation

Espèces remarquables (rencontrées lors de l'inventaire)	Espèce(s) végétale(s)	Espèce(s) Animale(s)
<b>Protection réglementaire</b>		

**Usage** technique et de particuliers, valeur socio-économique et patrimoniale

inconnu

**Dégradation** constatée  
Risque d'altération**Activité** à proximité  
(industrielle, agricole...)

habitations

**Fonction de la zone humide** sur qualité et quantité d'eau

rétention

**Fonctionnement** de la zone humide

stagnant

**Mesures de protection/gestion/restauration** de la ZH et des terrains associés**conservation en l'état**

Commune de	<b>FICHE ZONE HUMIDE°</b>	Date de la visite de terrain
<b>NOUVOITOU</b>	<b>N°43</b>	2/2006

Référence photo **1026.**

Typologie selon <b>SAGE</b>	<b>mares et leurs bordures</b>	<b>Niveau de dégradation</b> <b>2</b>
Typologie selon <b>Corine Biotope</b>		<b>Potentiel de la zone humide</b> <b>1</b>
		<b>Superficie (m<sup>2</sup>)</b> <b>55 M<sup>2</sup></b>

Élément de détermination de la zone humide : eau

Espèces remarquables (rencontrées lors de l'inventaire)	Espèce(s) végétale(s)	Espèce(s) Animale(s)
<b>Protection réglementaire</b>		

**Usage** technique et de particuliers, valeur socio-économique et patrimoniale

inconnu

**Dégradation** constatée  
Risque d'altération**comblement par feuilles****Activité** à proximité  
(industrielle, agricole...)

champs cultivés

**Fonction de la zone humide** sur qualité et quantité d'eau

rétention

**Fonctionnement** de la zone humide

stagnant

**Mesures de protection/gestion/restauration** de la ZH et des terrains associés**conservation en l'état**

Commune de	<b>FICHE ZONE HUMIDE°</b>	Date de la visite de terrain
<b>NOUVOITOU</b>	<b>N°44</b>	2/2006

Référence photo **1027.**

Typologie selon <b>SAGE</b>	<b>mares et leurs bordures</b>	<b>Niveau de dégradation</b> <b>2</b>
Typologie selon <b>Corine Biotope</b>		<b>Potentiel de la zone humide</b> <b>1</b>
		<b>Superficie (m<sup>2</sup>)</b> <b>94 M<sup>2</sup></b>

Elément de détermination de la zone humide : eau et végétation

Espèces remarquables (rencontrées lors de l'inventaire)	Espèce(s) végétale(s)	Espèce(s) Animale(s)
<b>Protection réglementaire</b>		

**Usage** technique et de particuliers, valeur socio-économique et patrimoniale

inconnu

**Dégradation** constatée  
Risque d'altération**assèchement****Activité** à proximité  
(industrielle, agricole...)

champs cultivés

**Fonction de la zone humide** sur qualité et quantité d'eau

rétention

**Fonctionnement** de la zone humide

stagnant

**Mesures de protection/gestion/restauration** de la ZH et des terrains associés**conservation en l'état**

Commune de	<b>FICHE ZONE HUMIDE°</b>	Date de la visite de terrain
<b>NOUVOITOU</b>	<b>N°45</b>	2/2006

Référence photo 1028.

Typologie selon SAGE	<b>boisement humide</b>
Typologie selon Corine Biotope	<b>41.C aulnaie</b>

**Niveau de dégradation 2****Potentiel de la zone humide 1****Superficie (m<sup>2</sup>) 229 M<sup>2</sup>**

Elément de détermination de la zone humide : végétation

Espèces remarquables (rencontrées lors de l'inventaire)	Espèce(s) végétale(s)	Espèce(s) Animale(s)
<b>Protection réglementaire</b>		

**Usage** technique et de particuliers, valeur socio-économique et patrimoniale

boisement

**Dégradation** constatée  
Risque d'altération**Activité** à proximité  
(industrielle, agricole...)

champs cultivés

**Fonction de la zone humide** sur qualité et quantité d'eau

rétention

**Fonctionnement de la zone humide**

stagnant

**Mesures de protection/gestion/restauration** de la ZH et des terrains associés**conservation en l'état**

Commune de	<b>FICHE ZONE HUMIDE°</b>	Date de la visite de terrain
<b>NOUVOITOU</b>	<b>N°46</b>	2/2006

Référence photo **1029.**

Typologie selon <b>SAGE</b>	<b>mares et leurs bordures</b>
Typologie selon <b>Corine Biotope</b>	<b>53.13 Typhaie</b>

**Niveau de dégradation 2****Potentiel de la zone humide 1****Superficie (m<sup>2</sup>) 102 M<sup>2</sup>**

Élément de détermination de la zone humide : eau et végétation

Espèces remarquables (rencontrées lors de l'inventaire)	Espèce(s) végétale(s)	Espèce(s) Animale(s)
<b>Protection réglementaire</b>		

**Usage** technique et de particuliers, valeur socio-économique et patrimoniale

inconnu

**Dégradation** constatée  
Risque d'altération**Activité** à proximité  
(industrielle, agricole...)

prairies fauchées

**Fonction de la zone humide** sur qualité et quantité d'eau

rétention

**Fonctionnement** de la zone humide

stagnant

**Mesures de protection/gestion/restauration** de la ZH et des terrains associés**conservation en l'état**

Commune de	<b>FICHE ZONE HUMIDE°</b>	Date de la visite de terrain
<b>NOUVOITOU</b>	<b>N°47</b>	2/2006

Référence photo **1030.**

Typologie selon <b>SAGE</b>	<b>mares et leurs bordures</b>	<b>Niveau de dégradation</b> <b>2</b>
Typologie selon <b>Corine Biotope</b>		<b>Potentiel de la zone humide</b> <b>1</b>
		<b>Superficie (m<sup>2</sup>)</b> <b>62 M<sup>2</sup></b>

Elément de détermination de la zone humide : eau et végétation

Espèces remarquables (rencontrées lors de l'inventaire)	Espèce(s) végétale(s)	Espèce(s) Animale(s)
<b>Protection réglementaire</b>		

**Usage** technique et de particuliers, valeur socio-économique et patrimoniale

inconnu

**Dégradation** constatée  
Risque d'altération**chute d'arbres morts****Activité** à proximité  
(industrielle, agricole...)

champs cultivés

**Fonction de la zone humide** sur qualité et quantité d'eau

rétention

**Fonctionnement** de la zone humide

stagnant

**Mesures de protection/gestion/restauration** de la ZH et des terrains associés**débroussaillage**

Commune de	<b>FICHE ZONE HUMIDE°</b>	Date de la visite de terrain
<b>NOUVOITOU</b>	<b>N°48</b>	2/2006

Référence photo **1031.**

Typologie selon <b>SAGE</b>	<b>mares et leurs bordures</b>
Typologie selon <b>Corine Biotope</b>	

**Niveau de dégradation 2****Potentiel de la zone humide 1****Superficie (m<sup>2</sup>) 165 M<sup>2</sup>**

Elément de détermination de la zone humide : eau et végétation

Espèces remarquables (rencontrées lors de l'inventaire)	Espèce(s) végétale(s)	Espèce(s) Animale(s)
<b>Protection réglementaire</b>		

**Usage** technique et de particuliers, valeur socio-économique et patrimoniale

inconnu

**Dégradation** constatée  
Risque d'altération**fermeture par boisement****Activité** à proximité  
(industrielle, agricole...)

pâturage

**Fonction de la zone humide** sur qualité et quantité d'eau

rétention

**Fonctionnement** de la zone humide

stagnant

**Mesures de protection/gestion/restauration** de la ZH et des terrains associés**défrichage**

Commune de	<b>FICHE ZONE HUMIDE°</b>	Date de la visite de terrain
<b>NOUVOITOU</b>	<b>N°49</b>	2/2006

Référence photo **1032.**

Typologie selon <b>SAGE</b>	<b>mares et leurs bordures</b>
Typologie selon <b>Corine Biotope</b>	

**Niveau de dégradation 3****Potentiel de la zone humide 1****Superficie (m<sup>2</sup>) 108 M<sup>2</sup>**

Elément de détermination de la zone humide : eau et végétation

Espèces remarquables (rencontrées lors de l'inventaire)	Espèce(s) végétale(s)	Espèce(s) Animale(s)
<b>Protection réglementaire</b>		

**Usage** technique et de particuliers, valeur socio-économique et patrimoniale

inconnu

**Dégradation** constatée  
Risque d'altération**Activité** à proximité  
(industrielle, agricole...)

habitations

**Fonction de la zone humide** sur qualité et quantité d'eau

rétention

**Fonctionnement** de la zone humide

stagnant

**Mesures de protection/gestion/restauration** de la ZH et des terrains associés**conservation en l'état**

Commune de	<b>FICHE ZONE HUMIDE°</b>	Date de la visite de terrain
<b>NOUVOITOU</b>	<b>N°50</b>	2/2006

Référence photo 0.

Typologie selon SAGE	<b>mares et leurs bordures</b>	<b>Niveau de dégradation</b> 3
Typologie selon Corine Biotope		<b>Potentiel de la zone humide</b> 1
		<b>Superficie (m<sup>2</sup>)</b> 82 M <sup>2</sup>

Elément de détermination de la zone humide : eau et végétation

Espèces remarquables (rencontrées lors de l'inventaire)	Espèce(s) végétale(s)	Espèce(s) Animale(s)
<b>Protection réglementaire</b>		

Usage technique et de particuliers, valeur socio-économique et patrimoniale

inconnu

Dégradation constatée  
Risque d'altérationActivité à proximité  
(industrielle, agricole...)

habitations

Fonction de la zone humide sur qualité et quantité d'eau

rétention

Fonctionnement de la zone humide

stagnant

Mesures de protection/gestion/restauration de la ZH et des terrains associés

**conservation en l'état**

Commune de	<b>FICHE ZONE HUMIDE°</b>	Date de la visite de terrain
<b>NOUVOITOU</b>	<b>N°51</b>	2/2006

Référence photo 0.

Typologie selon SAGE	<b>mares et leurs bordures</b>
Typologie selon Corine Biotope	

**Niveau de dégradation 3****Potentiel de la zone humide 1****Superficie (m<sup>2</sup>) 141 M<sup>2</sup>**

Élément de détermination de la zone humide : eau et végétation

Espèces remarquables (rencontrées lors de l'inventaire)	Espèce(s) végétale(s)	Espèce(s) Animale(s)
<b>Protection réglementaire</b>		

**Usage** technique et de particuliers, valeur socio-économique et patrimoniale

inconnu

**Dégradation** constatée  
Risque d'altération**Activité** à proximité  
(industrielle, agricole...)

habitations

**Fonction de la zone humide** sur qualité et quantité d'eau

rétention

**Fonctionnement** de la zone humide

stagnant

**Mesures de protection/gestion/restauration** de la ZH et des terrains associés**conservation en l'état**

Commune de	<b>FICHE ZONE HUMIDE°</b>	Date de la visite de terrain
<b>NOUVOITOU</b>	<b>N°52</b>	2/2006

Référence photo 0.

Typologie selon SAGE	<b>mares et leurs bordures</b>
Typologie selon Corine Biotope	

**Niveau de dégradation 3****Potentiel de la zone humide 1****Superficie (m<sup>2</sup>) 224 M<sup>2</sup>**

Élément de détermination de la zone humide : eau et végétation

Espèces remarquables (rencontrées lors de l'inventaire)	Espèce(s) végétale(s)	Espèce(s) Animale(s)
<b>Protection réglementaire</b>		

**Usage** technique et de particuliers, valeur socio-économique et patrimoniale

inconnu

**Dégradation** constatée  
Risque d'altération**Activité** à proximité  
(industrielle, agricole...)

habitations

**Fonction de la zone humide** sur qualité et quantité d'eau

rétention

**Fonctionnement** de la zone humide

stagnant

**Mesures de protection/gestion/restauration** de la ZH et des terrains associés**conservation en l'état**

Commune de	<b>FICHE ZONE HUMIDE°</b>	Date de la visite de terrain
<b>NOUVOITOU</b>	<b>N°53</b>	2/2006

Référence photo 1035.

Typologie selon SAGE	<b>mares et leurs bordures</b>	<b>Niveau de dégradation</b> 3
Typologie selon Corine Biotope		<b>Potentiel de la zone humide</b> 1
		<b>Superficie (m<sup>2</sup>)</b> 497 M <sup>2</sup>

Elément de détermination de la zone humide : eau et végétation

Espèces remarquables (rencontrées lors de l'inventaire)	Espèce(s) végétale(s)	Espèce(s) Animale(s)
<b>Protection réglementaire</b>		

**Usage** technique et de particuliers, valeur socio-économique et patrimoniale

inconnu

**Dégradation** constatée  
Risque d'altération**Activité** à proximité  
(industrielle, agricole...)

champs cultivés

**Fonction de la zone humide** sur qualité et quantité d'eau

rétention

**Fonctionnement** de la zone humide

stagnant

**Mesures de protection/gestion/restauration** de la ZH et des terrains associés**conservation en l'état**

Commune de	<b>FICHE ZONE HUMIDE°</b>	Date de la visite de terrain
<b>NOUVOITOU</b>	<b>N°54</b>	2/2006

Référence photo **1036.**

Typologie selon SAGE	<b>plans d'eau, étangs et leurs bordures</b>
Typologie selon Corine Biotope	

**Niveau de dégradation 2****Potentiel de la zone humide 2****Superficie (m<sup>2</sup>) 871 M<sup>2</sup>**

Elément de détermination de la zone humide : eau et végétation

Espèces remarquables (rencontrées lors de l'inventaire)	Espèce(s) végétale(s)	Espèce(s) Animale(s)
<b>Protection réglementaire</b>		

**Usage** technique et de particuliers, valeur socio-économique et patrimoniale

inconnu

**Dégradation** constatée  
Risque d'altération**Activité** à proximité  
(industrielle, agricole...)

pâturage

**Fonction de la zone humide** sur qualité et quantité d'eau

rétention

**Fonctionnement** de la zone humide

stagnant

**Mesures de protection/gestion/restauration** de la ZH et des terrains associés**conservation en l'état**

Commune de	<b>FICHE ZONE HUMIDE°</b>	Date de la visite de terrain
<b>NOUVOITOU</b>	<b>N°55</b>	2/2006

Référence photo **1037.**

Typologie selon <b>SAGE</b>	<b>mares et leurs bordures</b>	<b>Niveau de dégradation</b> <b>2</b>
Typologie selon <b>Corine Biotope</b>		<b>Potentiel de la zone humide</b> <b>1</b>
		<b>Superficie (m<sup>2</sup>)</b> <b>87 M<sup>2</sup></b>

Elément de détermination de la zone humide : eau et végétation

Espèces remarquables (rencontrées lors de l'inventaire)	Espèce(s) végétale(s)	Espèce(s) Animale(s)
<b>Protection réglementaire</b>		

**Usage** technique et de particuliers, valeur socio-économique et patrimoniale

inconnu

**Dégradation** constatée  
Risque d'altération**dystrophisation****Activité** à proximité  
(industrielle, agricole...)

prairies fauchées

**Fonction de la zone humide** sur qualité et quantité d'eau

rétention

**Fonctionnement** de la zone humide

stagnant

**Mesures de protection/gestion/restauration** de la ZH et des terrains associés**éviter l'utilisation d'engrais et de pesticides**

Commune de	<b>FICHE ZONE HUMIDE°</b>	Date de la visite de terrain
<b>NOUVOITOU</b>	<b>N°56</b>	2/2006

Référence photo **1038.**

Typologie selon <b>SAGE</b>	<b>prairies humides</b>
Typologie selon <b>Corine Biotope</b>	<b>37.1 mégaphorbiaie</b>

**Niveau de dégradation 2****Potentiel de la zone humide 1****Superficie (m<sup>2</sup>) 2680 M<sup>2</sup>**

Élément de détermination de la zone humide : eau et végétation

Espèces remarquables (rencontrées lors de l'inventaire)	Espèce(s) végétale(s)	Espèce(s) Animale(s)
<b>Protection réglementaire</b>		

**Usage** technique et de particuliers, valeur socio-économique et patrimoniale

inconnu

**Dégradation** constatée  
Risque d'altération**assèchement****Activité** à proximité  
(industrielle, agricole...)

champs cultivés

**Fonction de la zone humide** sur qualité et quantité d'eau

épuration

**Fonctionnement** de la zone humide

stagnant

**Mesures de protection/gestion/restauration** de la ZH et des terrains associés**conservation en l'état**

Commune de	<b>FICHE ZONE HUMIDE°</b>	Date de la visite de terrain
<b>NOUVOITOU</b>	<b>N°57</b>	2/2006

Référence photo 1040.

Typologie selon SAGE	<b>prairies humides</b>	<b>Niveau de dégradation 2</b>
Typologie selon Corine Biotope	<b>37.1 mégaphorbiaie</b>	<b>Potentiel de la zone humide 1</b>
		<b>Superficie (m<sup>2</sup>) 366 M<sup>2</sup></b>

Elément de détermination de la zone humide : eau et végétation

Espèces remarquables (rencontrées lors de l'inventaire)	Espèce(s) végétale(s)	Espèce(s) Animale(s)
<b>Protection réglementaire</b>		

**Usage** technique et de particuliers, valeur socio-économique et patrimoniale

inconnu

**Dégradation** constatée  
Risque d'altération**Activité** à proximité  
(industrielle, agricole...)**Fonction de la zone humide** sur qualité et quantité d'eau

épuration

**Fonctionnement** de la zone humide

stagnant

**Mesures de protection/gestion/restauration** de la ZH et des terrains associés**conservation en l'état**

Commune de	<b>FICHE ZONE HUMIDE°</b>	Date de la visite de terrain
<b>NOUVOITOU</b>	<b>N°58</b>	2/2006

Référence photo **1159.**

Typologie selon <b>SAGE</b>	<b>mares et leurs bordures</b>	<b>Niveau de dégradation</b> <b>2</b>
Typologie selon <b>Corine Biotope</b>		<b>Potentiel de la zone humide</b> <b>1</b>
		<b>Superficie (m<sup>2</sup>)</b> <b>20 M<sup>2</sup></b>

Élément de détermination de la zone humide : eau et végétation

Espèces remarquables (rencontrées lors de l'inventaire)	Espèce(s) végétale(s)	Espèce(s) Animale(s)
<b>Protection réglementaire</b>		

**Usage** technique et de particuliers, valeur socio-économique et patrimoniale

valeur paysagère

**Dégradation** constatée  
Risque d'altération**assèchement****Activité** à proximité  
(industrielle, agricole...)

champs cultivés

**Fonction de la zone humide** sur qualité et quantité d'eau

rétention

**Fonctionnement** de la zone humide

stagnant

**Mesures de protection/gestion/restauration** de la ZH et des terrains associés**conservation en l'état**

Commune de	<b>FICHE ZONE HUMIDE°</b>	Date de la visite de terrain
<b>NOUVOITOU</b>	<b>N°59</b>	2/2006

Référence photo



Typologie selon SAGE	<b>mares et leurs bordures</b>
Typologie selon Corine Biotope	

**Niveau de dégradation 2****Potentiel de la zone humide 1****Superficie (m<sup>2</sup>) 354 M<sup>2</sup>**

Elément de détermination de la zone humide : eau et végétation

Espèces remarquables (rencontrées lors de l'inventaire)	Espèce(s) végétale(s)	Espèce(s) Animale(s)
<b>Protection réglementaire</b>		

**Usage** technique et de particuliers, valeur socio-économique et patrimoniale

privé

**Dégradation** constatée  
Risque d'altération**berges abruptes****Activité** à proximité  
(industrielle, agricole...)

champs cultivés

**Fonction de la zone humide** sur qualité et quantité d'eau

rétention

**Fonctionnement** de la zone humide

stagnant

**Mesures de protection/gestion/restauration** de la ZH et des terrains associés**reconstituer les berges**

Commune de	<b>FICHE ZONE HUMIDE°</b>	Date de la visite de terrain
<b>NOUVOITOU</b>	<b>N°60</b>	2/2006

Référence photo **1160.**

Typologie selon <b>SAGE</b>	<b>mares et leurs bordures</b>	<b>Niveau de dégradation</b> <b>2</b>
Typologie selon <b>Corine Biotope</b>		<b>Potentiel de la zone humide</b> <b>1</b>
		<b>Superficie (m<sup>2</sup>)</b> <b>710 M<sup>2</sup></b>

Elément de détermination de la zone humide : eau et végétation

Espèces remarquables (rencontrées lors de l'inventaire)	Espèce(s) végétale(s)	Espèce(s) Animale(s)
<b>Protection réglementaire</b>		

**Usage** technique et de particuliers, valeur socio-économique et patrimoniale privé

**Dégradation** constatée  
Risque d'altération

**Activité** à proximité (industrielle, agricole...) champs cultivés

**Fonction de la zone humide** sur qualité et quantité d'eau rétention

**Fonctionnement** de la zone humide stagnant

**Mesures de protection/gestion/restauration** de la ZH et des terrains associés **conservation en l'état**

Commune de	<b>FICHE ZONE HUMIDE°</b>	Date de la visite de terrain
<b>NOUVOITOU</b>	<b>N°61</b>	2/2006

Référence photo **1161.**

Typologie selon <b>SAGE</b>	<b>mares et leurs bordures</b>	<b>Niveau de dégradation</b> <b>2</b>
Typologie selon <b>Corine Biotope</b>		<b>Potentiel de la zone humide</b> <b>1</b>
		<b>Superficie (m<sup>2</sup>)</b> <b>401 M<sup>2</sup></b>

Élément de détermination de la zone humide : eau

Espèces remarquables (rencontrées lors de l'inventaire)	Espèce(s) végétale(s)	Espèce(s) Animale(s)
<b>Protection réglementaire</b>		

**Usage** technique et de particuliers, valeur socio-économique et patrimoniale

inconnu

**Dégradation** constatée  
Risque d'altération**Activité** à proximité  
(industrielle, agricole...)

prairies fauchées

**Fonction de la zone humide** sur qualité et quantité d'eau

rétention


**Fonctionnement** de la zone humide

flux

**Mesures de protection/gestion/restauration** de la ZH et des terrains associés**reconstituer les berges***l'installation permettant la retenue d'eau peut-être améliorée en reconstituant les berges*

Décembre 2005 à novembre 2006

Commune de	<b>FICHE ZONE HUMIDE°</b>	Date de la visite de terrain
<b>NOUVOITOU</b>	<b>N°62</b>	11/2006

Référence photo 

Typologie selon <b>SAGE</b>	<b>Boisement humide</b>	<b>Niveau de dégradation</b> 2
Typologie selon <b>Corine Biotope</b>		<b>Potentiel de la zone humide</b> 1
		<b>Superficie (m<sup>2</sup>)</b> 3500 M <sup>2</sup>

Élément de détermination de la zone humide : végétation

Espèces remarquables (rencontrées lors de l'inventaire)	Espèce(s) végétale(s)	Espèce(s) Animale(s)
<b>Protection réglementaire</b>		

**Usage** technique et de particuliers, valeur socio-économique et patrimoniale

Zone refuge d'espèces

**Dégradation** constatée  
Risque d'altération**drainage****Activité** à proximité  
(industrielle, agricole...)

Champs cultivés

**Fonction de la zone humide** sur qualité et quantité d'eau

épuration

**Fonctionnement** de la zone humide

stagnant

**Mesures de protection/gestion/restauration** de la ZH et des terrains associés**Eviter le drainage***la végétation se rapproche d'une saussaie marécageuse 44.92 (Code Corine Biotope).*

Décembre 2005 à novembre 2006

Commune de	<b>FICHE ZONE HUMIDE°</b>	Date de la visite de terrain
<b>NOUVOITOU</b>	<b>N°63</b>	11/2006

Référence photo



Typologie selon <b>SAGE</b>	marais	<b>Niveau de dégradation</b> 2
Typologie selon <b>Corine Biotope</b>		<b>Potentiel de la zone humide</b> 1
		<b>Superficie (m<sup>2</sup>)</b> 57606 M <sup>2</sup>

Élément de détermination de la zone humide : Eau et végétation

Espèces remarquables (rencontrées lors de l'inventaire)	Espèce(s) végétale(s)	Espèce(s) Animale(s)
<b>Protection réglementaire</b>		

Usage technique et de particuliers, valeur socio-économique et patrimoniale

Zone refuge d'espèces

Dégradation constatée  
Risque d'altération**drainage**Activité à proximité  
(industrielle, agricole...)

Champs cultivés

Fonction de la zone humide sur qualité et quantité d'eau

épuration

Fonctionnement de la zone humide

stagnant

Mesures de protection/gestion/restauration de la ZH et des terrains associés

**Eviter le drainage**

Commune de	<b>FICHE ZONE HUMIDE°</b>	Date de la visite de terrain
<b>NOUVOITOU</b>	<b>N°64</b>	11/2006

Référence photo



Typologie selon <b>SAGE</b>	marais	<b>Niveau de dégradation</b> 2
Typologie selon <b>Corine Biotope</b>		<b>Potentiel de la zone humide</b> 1
		<b>Superficie (m<sup>2</sup>)</b> 6544 M <sup>2</sup>

Élément de détermination de la zone humide : Eau et végétation

Espèces remarquables (rencontrées lors de l'inventaire)	Espèce(s) végétale(s)	Espèce(s) Animale(s)
<b>Protection réglementaire</b>		

Usage technique et de particuliers, valeur socio-économique et patrimoniale

Zone refuge d'espèces

Dégradation constatée  
Risque d'altération**drainage**Activité à proximité  
(industrielle, agricole...)

Champs cultivés

Fonction de la zone humide sur qualité et quantité d'eau

épuration

Fonctionnement de la zone humide

stagnant

Mesures de protection/gestion/restauration de la ZH et des terrains associés

**Eviter le drainage**

Commune de	<b>FICHE ZONE HUMIDE°</b>	Date de la visite de terrain
<b>NOUVOITOU</b>	<b>N°65</b>	11/2006

Référence photo 

Typologie selon <b>SAGE</b>	<b>Prairies humides</b>	<b>Niveau de dégradation 2</b>
Typologie selon <b>Corine Biotope</b>	37.241 pâtures à grands joncs	<b>Potentiel de la zone humide 1</b>
		<b>Superficie (m<sup>2</sup>) 5679 M<sup>2</sup></b>

Élément de détermination de la zone humide : végétation

Espèces remarquables (rencontrées lors de l'inventaire)	Espèce(s) végétale(s)	Espèce(s) Animale(s)
<b>Protection réglementaire</b>		

**Usage** technique et de particuliers, valeur socio-économique et patrimoniale

pâturage

**Dégradation** constatée  
Risque d'altération**remblai****Activité** à proximité  
(industrielle, agricole...)

pâturage

**Fonction de la zone humide** sur qualité et quantité d'eau

Régulation du débit du cours d'eau

**Fonctionnement de la zone humide**

stagnant

**Mesures de protection/gestion/restauration** de la ZH et des terrains associés**Eviter les remblais**

Commune de	<b>FICHE ZONE HUMIDE°</b>	Date de la visite de terrain
<b>NOUVOITOU</b>	<b>N°66</b>	11/2006

Référence photo 

Typologie selon <b>SAGE</b>	<b>Boisement humide</b>	<b>Niveau de dégradation</b> 2
Typologie selon <b>Corine Biotope</b>		<b>Potentiel de la zone humide</b> 1
		<b>Superficie (m<sup>2</sup>)</b> 8355 M <sup>2</sup>

Élément de détermination de la zone humide : végétation

Espèces remarquables (rencontrées lors de l'inventaire)	Espèce(s) végétale(s)	Espèce(s) Animale(s)
<b>Protection réglementaire</b>		

**Usage** technique et de particuliers, valeur socio-économique et patrimoniale

Zone refuge d'espèces

**Dégradation** constatée  
Risque d'altération**Activité** à proximité  
(industrielle, agricole...)

boisement

**Fonction de la zone humide** sur qualité et quantité d'eau

Régulation du débit du cours d'eau

**Fonctionnement** de la zone humide

stagnant

**Mesures de protection/gestion/restauration** de la ZH et des terrains associés**Conservation en l'état***La proximité d'une zone anthropisée (cabanon, plantation) n'est pas favorable à la bonne conservation du boisement humide)*

Décembre 2005 à novembre 2006

Commune de	<b>FICHE ZONE HUMIDE°</b>	Date de la visite de terrain
<b>NOUVOITOU</b>	<b>N°67</b>	11/2006

Référence photo



Typologie selon SAGE	Prairies humides	<b>Niveau de dégradation</b> 2
Typologie selon Corine Biotope	37.1 mégaphorbiaie	<b>Potentiel de la zone humide</b> 1
		<b>Superficie (m<sup>2</sup>)</b> 2629 M <sup>2</sup>

Élément de détermination de la zone humide : végétation

Espèces remarquables (rencontrées lors de l'inventaire)	Espèce(s) végétale(s)	Espèce(s) Animale(s)
<b>Protection réglementaire</b>		

Usage technique et de particuliers, valeur socio-économique et patrimoniale

Zone refuge d'espèces

Dégradation constatée  
Risque d'altérationActivité à proximité  
(industrielle, agricole...)

boisement

Fonction de la zone humide sur qualité et quantité d'eau

Régulation du débit du cours d'eau

Fonctionnement de la zone humide

stagnant

Mesures de protection/gestion/restauration de la ZH et des terrains associés

**Conservation en l'état***La proximité d'une zone anthropisée (cabanon, plantation) n'est pas favorable à la bonne conservation du boisement humide)*

Décembre 2005 à novembre 2006

Commune de	<b>FICHE ZONE HUMIDE°</b>	Date de la visite de terrain
<b>NOUVOITOU</b>	<b>N°68</b>	11/2006

Référence photo 

Typologie selon <b>SAGE</b>	Peupleraie sur prairie humide	<b>Niveau de dégradation</b> 1
Typologie selon <b>Corine Biotope</b>		<b>Potentiel de la zone humide</b> 1
		<b>Superficie (m<sup>2</sup>)</b> 9979 M <sup>2</sup>

Élément de détermination de la zone humide : Végétation et sol

Espèces remarquables (rencontrées lors de l'inventaire)	Espèce(s) végétale(s)	Espèce(s) Animale(s)
<b>Protection réglementaire</b>		

**Usage** technique et de particuliers, valeur socio-économique et patrimoniale

boisement

**Dégradation** constatée  
Risque d'altération**populiculture****Activité** à proximité  
(industrielle, agricole...)

moulin

**Fonction de la zone humide** sur qualité et quantité d'eau

Régulation du débit du cours d'eau


**Fonctionnement de la zone humide**

stagnant

**Mesures de protection/gestion/restauration** de la ZH et des terrains associés**Coupe des plantations**

Commune de	<b>FICHE ZONE HUMIDE°</b>	Date de la visite de terrain
<b>NOUVOITOU</b>	<b>N°69</b>	11/2006

Référence photo



Typologie selon <b>SAGE</b>	Peupleraie sur prairie humide	<b>Niveau de dégradation</b> 1
Typologie selon <b>Corine Biotope</b>		<b>Potentiel de la zone humide</b> 1
		<b>Superficie (m<sup>2</sup>)</b> 17015 M <sup>2</sup>

Élément de détermination de la zone humide : Végétation et sol

Espèces remarquables (rencontrées lors de l'inventaire)	<i>Espèce(s) végétale(s)</i>	<i>Espèce(s) Animale(s)</i>
<b>Protection réglementaire</b>		

Usage technique et de particuliers, valeur socio-économique et patrimoniale

boisement

Dégradation constatée  
Risque d'altération**populiculture**Activité à proximité  
(industrielle, agricole...)

moulin

Fonction de la zone humide sur qualité et quantité d'eau

Régulation du débit du cours d'eau

Fonctionnement de la zone humide

stagnant

Mesures de protection/gestion/restauration de la ZH et des terrains associés

**Coupe des plantations**



0061



0062



0066



0068



0069



0070



0071



0072



0073



0077



0078



0080



0083



0085



0086



0087



0088



0089



0090



0091



0092



0093



0094



0095



0096



0097



0098



0099



0100



1019



1020



1021



1022



1023



1024



1025



1026



1027



1028



1029



1030



1031



1032



1035



1036



1037



1040



1159



1160



1161