



Préfecture
d'Ille et Vilaine

Direction Régionale
de l'Environnement
Bretagne

Direction Départementale
de l'Équipement
d'Ille et Vilaine

Service Sécurité
Contrôle Contentieux

Bureau Défense,
Risques et Crises

PPRi prescrit par
arrêté préfectoral
du : 10 Décembre 2001

PPRi Approuvé par
arrêté préfectoral
du :



NTS50999L - Juin 2008



PLAN DE PREVENTION DU RISQUE INONDATION

CARTOGRAPHIE REGLEMENTAIRE

CARTOGRAPHIE REGLEMENTAIRE

**Plan de Prévention du Risque Inondation
de la Seiche et de l'Ise**

Plan d'assemblage

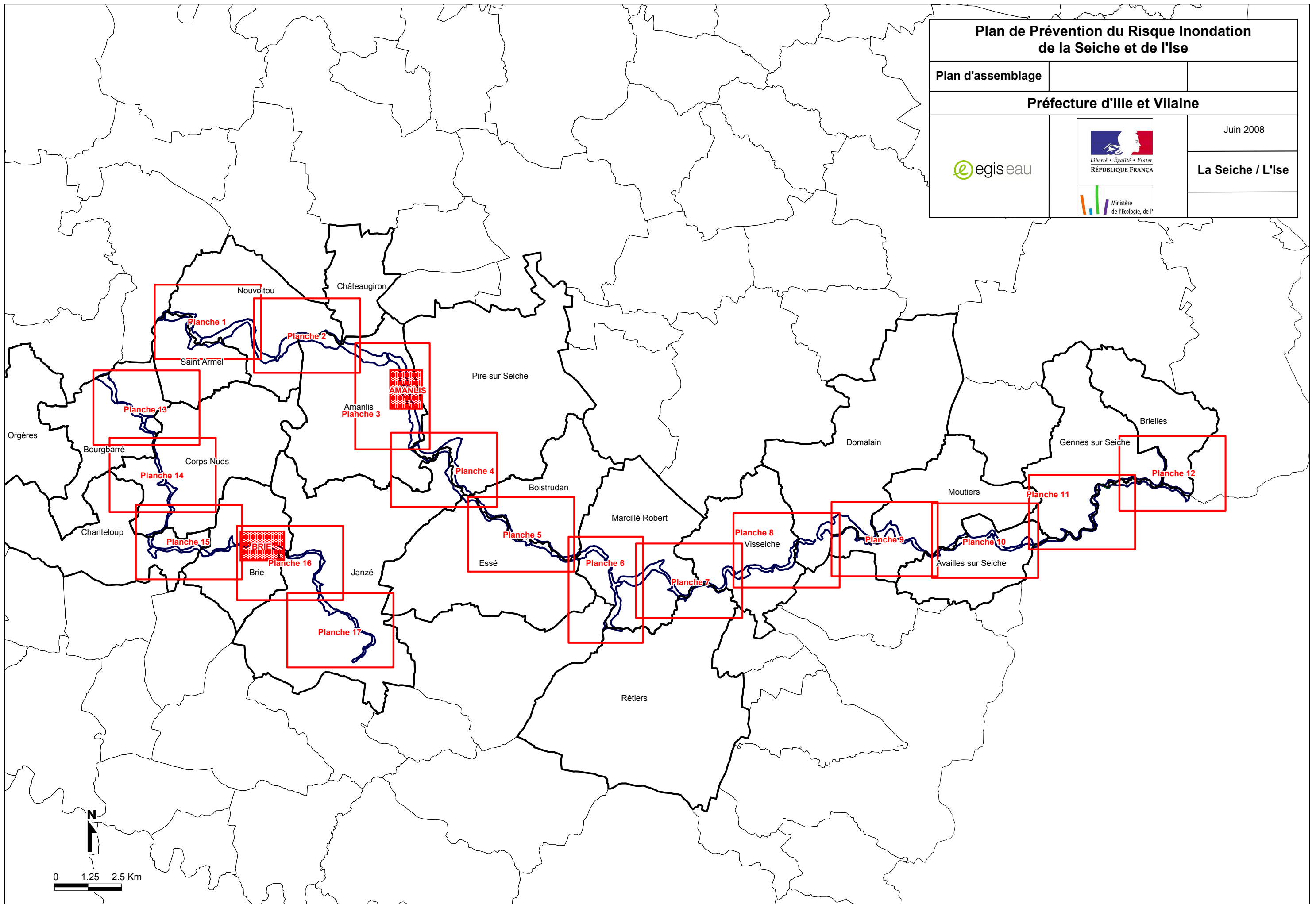
Préfecture d'Ille et Vilaine

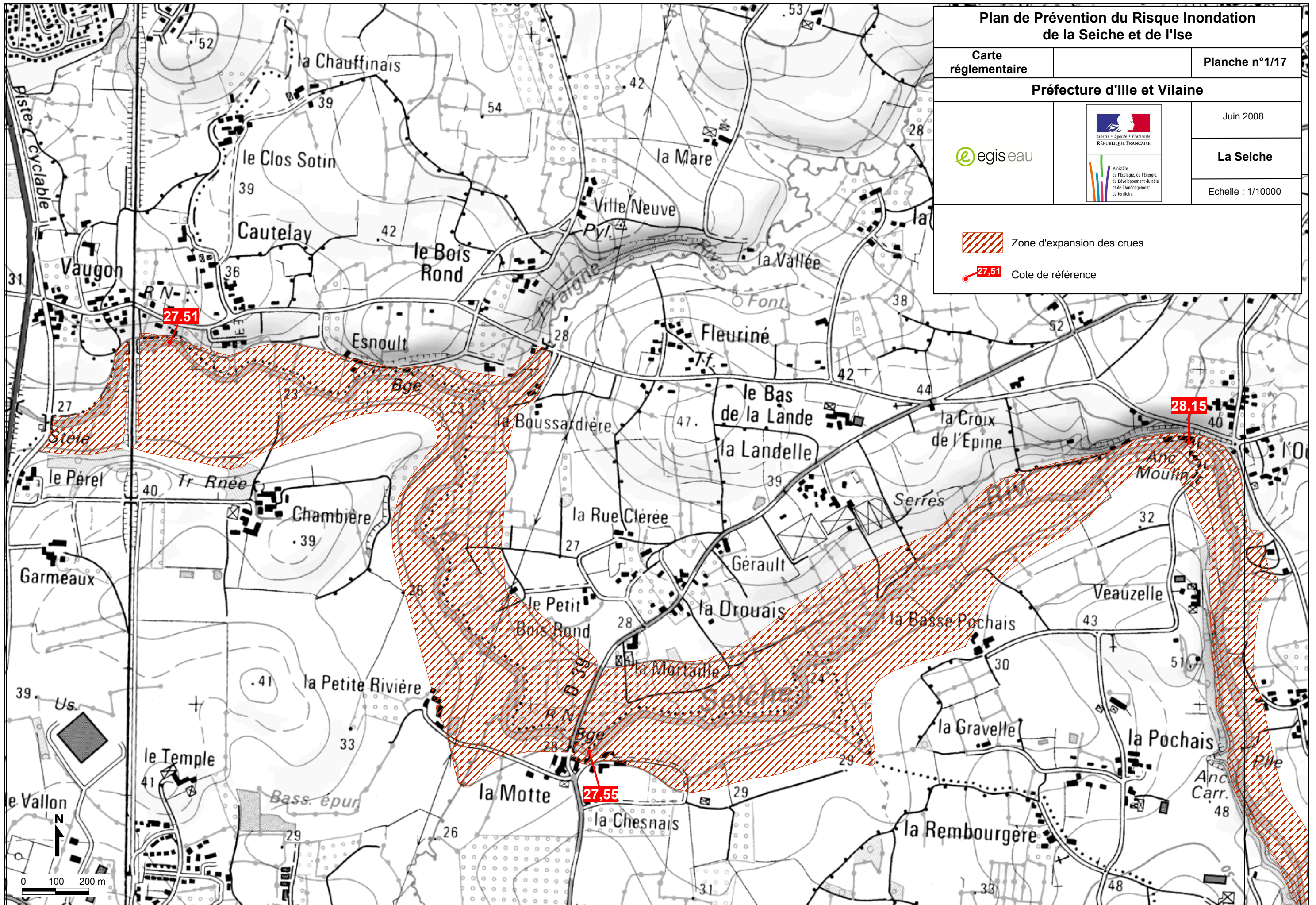
egiseau








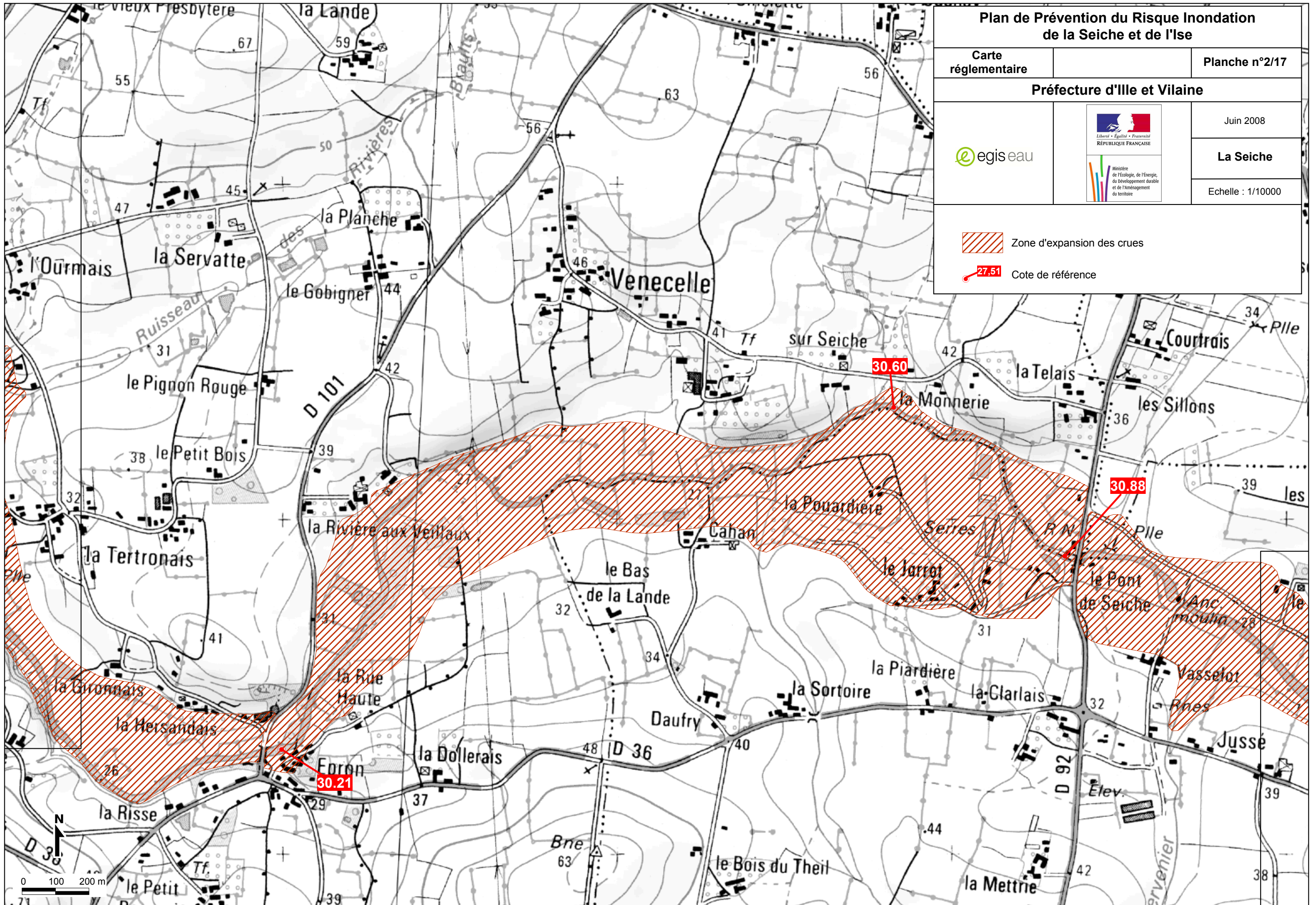
Juin 2008






La Seiche / L'Ise





Plan de Prévention du Risque Inondation de la Seiche et de l'Ise		
Carte réglementaire		Planche n°1/17
Préfecture d'Ille et Vilaine		
  	Juin 2008	
	La Seiche	
	Echelle : 1/10000	
 Zone d'expansion des crues  Cote de référence		



Plan de Prévention du Risque Inondation de la Seiche et de l'Isle		
Carte réglementaire		Planche n°2/17
Préfecture d'Ille et Vilaine		
	 <small>LIBERTÉ - ÉGALITÉ - FRATERNITÉ</small> <small>RÉPUBLIQUE FRANÇAISE</small>	Jun 2008
	 <small>Ministère de l'Écologie, de l'Énergie, du Développement durable et de l'Aménagement du territoire</small>	La Seiche
	Echelle : 1/10000	
<div style="display: flex; justify-content: space-between;"> <div style="text-align: center;">  Zone d'expansion des crues </div> <div style="text-align: center;">  Cote de référence </div> </div>		